

Starter opp anleggsarbeidet i Strandgaten



Graveklubben

- Miljø i sentrum



Kjøreplan informasjonsmøte om arbeidet i Strandgaten



Graveklubben

- Miljø i sentrum

- 1) Velkommen (v/ordstyrer Bergen kommune)
- 2) Informasjon om prosjektet fra Graveklubben (v/BIR Nett)
- 3) Hvilke kvaliteter får den nye Strandgaten? (v/Asplan Viak)
- 4) Trafikkavvikling i anleggsperioden (v/Asplan Viak)
- 5) Spørsmål innsendt i forkant av møtet
- 6) Spørsmål fra salen



Graveklubben

- Miljø i sentrum

Hvem er vi?

Graveklubben i Bergen ble etablert som direkte resultat av Byrådets retningslinjer for graving i sentrum (mars 2007). Hensikten var å redusere ulempen for beboere, næringsliv og trafikanter, samt unngå unødvendig graving og bedre miljø i sentrum.

Følgende aktører og etater skal delta i prosjektet på Nordnes:

- Bergensprogrammet v/Statens vegvesen
- Bergen kommune Bymiljøetaten (tidligere Trafikketaten)
- Bergen kommune Vann- og avløpsetaten
- BKK Nett AS
- BKK Varme AS
- Bergen Fiber AS
- BIR Nett AS

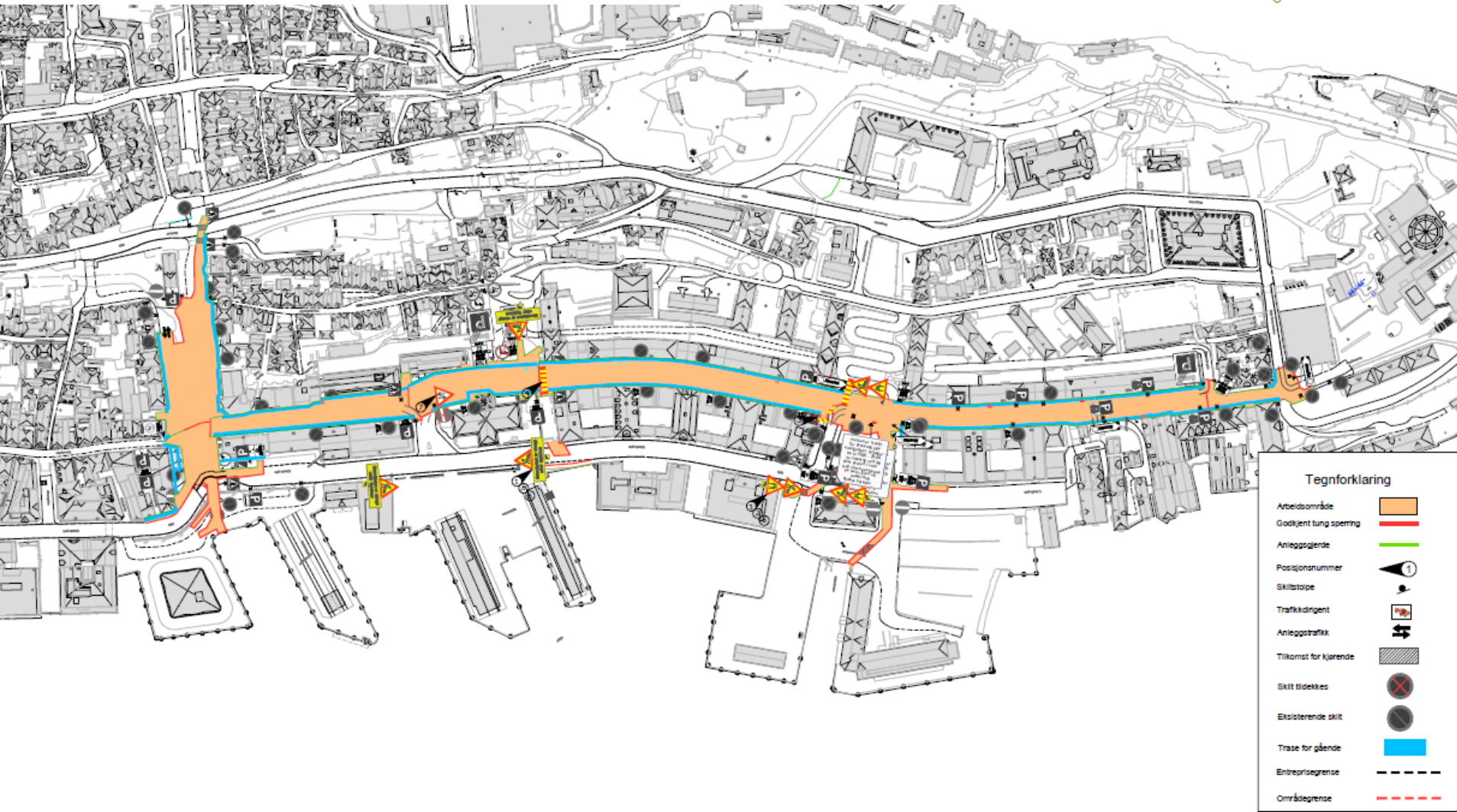
- Prosjektgjennomføring Asplan Viak
- Byggeleder Kjetil Krogsrud fra Asplan Viak
- Utførende hovedentreprenør Fyllingen Maskin v/ Tore Asheim

Ny infrastruktur og omfang



Graveklubben

- Miljø i sentrum





Graveklubben

- Miljø i sentrum

Anleggstid, arbeidstid og konsekvenser

- Oppstart 7.november 2016 – ferdig innen våren 2019 (riksantikvaren)
- Entreprenøren har i utgangspunktet en arbeidstid på 07:00 – 19:00
- Gjennomføre anleggsaktivitet i et bymiljø har en påkjenning – tilstreber oss å utføre anleggsarbeidet til det beste for omgivelsene.
- Varelevering, oppfordrer alle til å se på alternative metoder. Prosjektet skal tilstrebe å hjelpe, direkte avtaler med byggeleder:
 - Kjetil Krogsrud kjetil.krogsrud@asplanviak.no
- Tilkomst til bolig og bygg
- Parkering, private og offentlige parkeringsplasser innenfor det pågående anleggsområdet vil bli stengt i perioden anleggsarbeid pågår.
- HC-parkering – ta kontakt med byggeleder Kjetil Krogsrud
- Endret oppstillingsplass for busspann vil bli varslet via SMS
- Nordnes Bataillon – god dialog
- Informasjon og status på www.graveklubben.no og SMS. www.varslemeg.no også i Nordnesrepublikken.no



Strandgaten – funksjoner og materialbruk

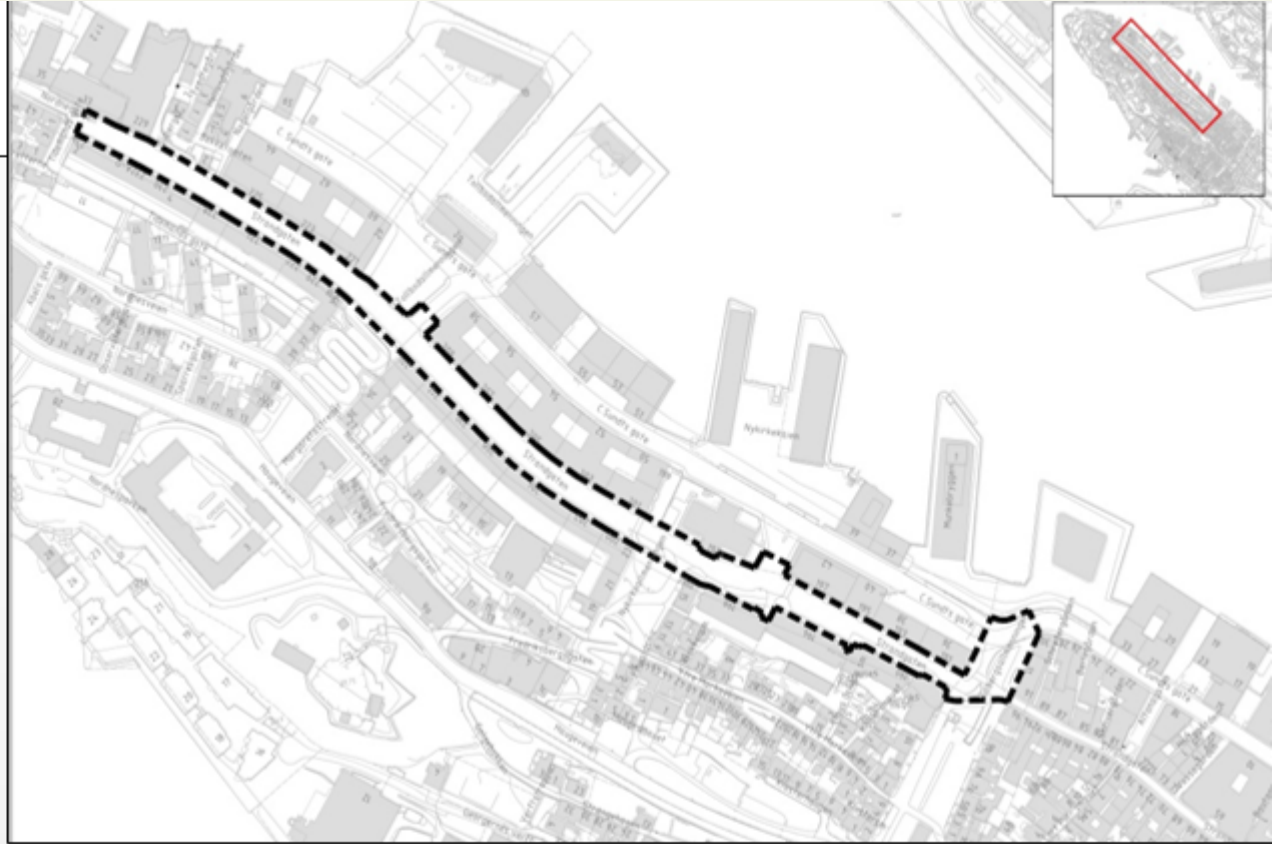
FREMTIDIG TRAFIKKMØNSTER

- På strekningen Holbergsallmenningen – Tollbodallmenningen tilrettelegges det for tovegs sykling i envegskjørt gate. Fartsgrensen reduseres til 30 km/t på dette strekket.
- Tovegs trafikk for kjørende og syklende fra Tollbodallmenningen og utover
- Vareleveringslommer
- Gateparkering fordelt på HC-parkering, avgiftsparkering, parkering kveld/natt. Dagens parkeringsløsning opprettholdes i sidegatene.

FUNKSJONER:

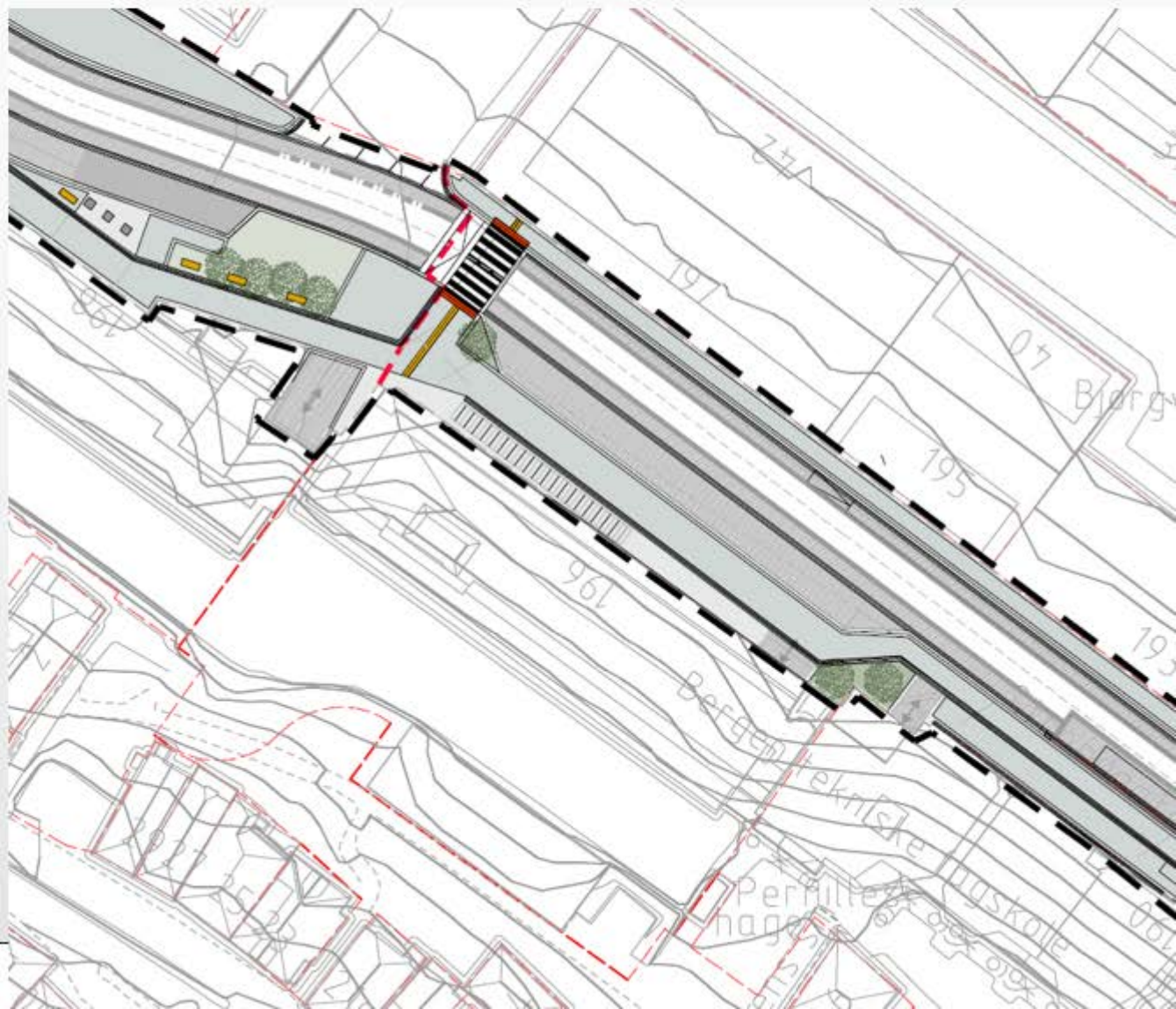
- Gangsoner med møbleringsfelt
- Sykkelfelt
- Kjørebane
- Parkering
- Varelevering

Funksjonsendringen omfatter selve Strandgaten og nedre del av Holbergsalmeningen. Funksjonene i sidegatene opprettholdes – i hovedsak, bossnedkast innarbeides.



Hovedprinsipp 1

- ett kjørefelt
- Kantparkering / varelevering på en side.
- Sykkelfelt på begge sider
- møbleringsfelt



Hovedprinsipp 2

- ett kjørefelt
- Kantparkering/
varelevering på
begge sider
- Sykkelfelt på
begge sider
- møbleringsfelt



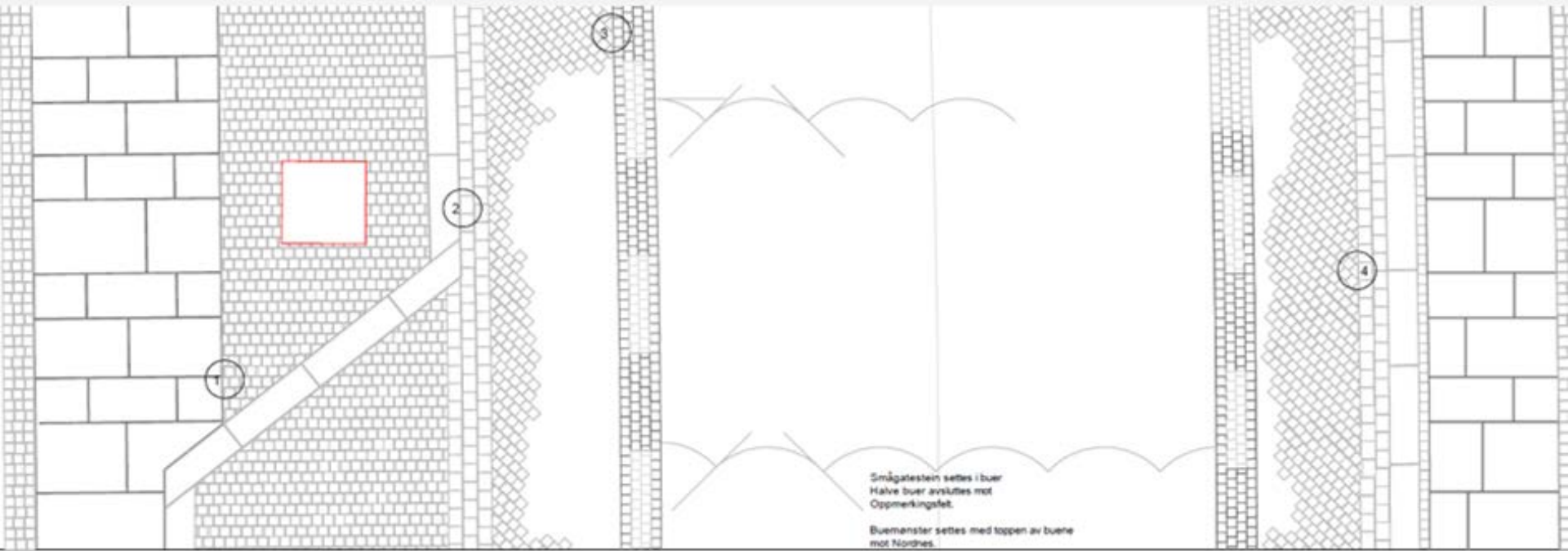
Hovedprinsipp 3

- to kjørefelt
- Kantparkering/
varelevering på
en side (1
avvik)
- Sykkelfelt på
begge sider
- møbleringsfelt

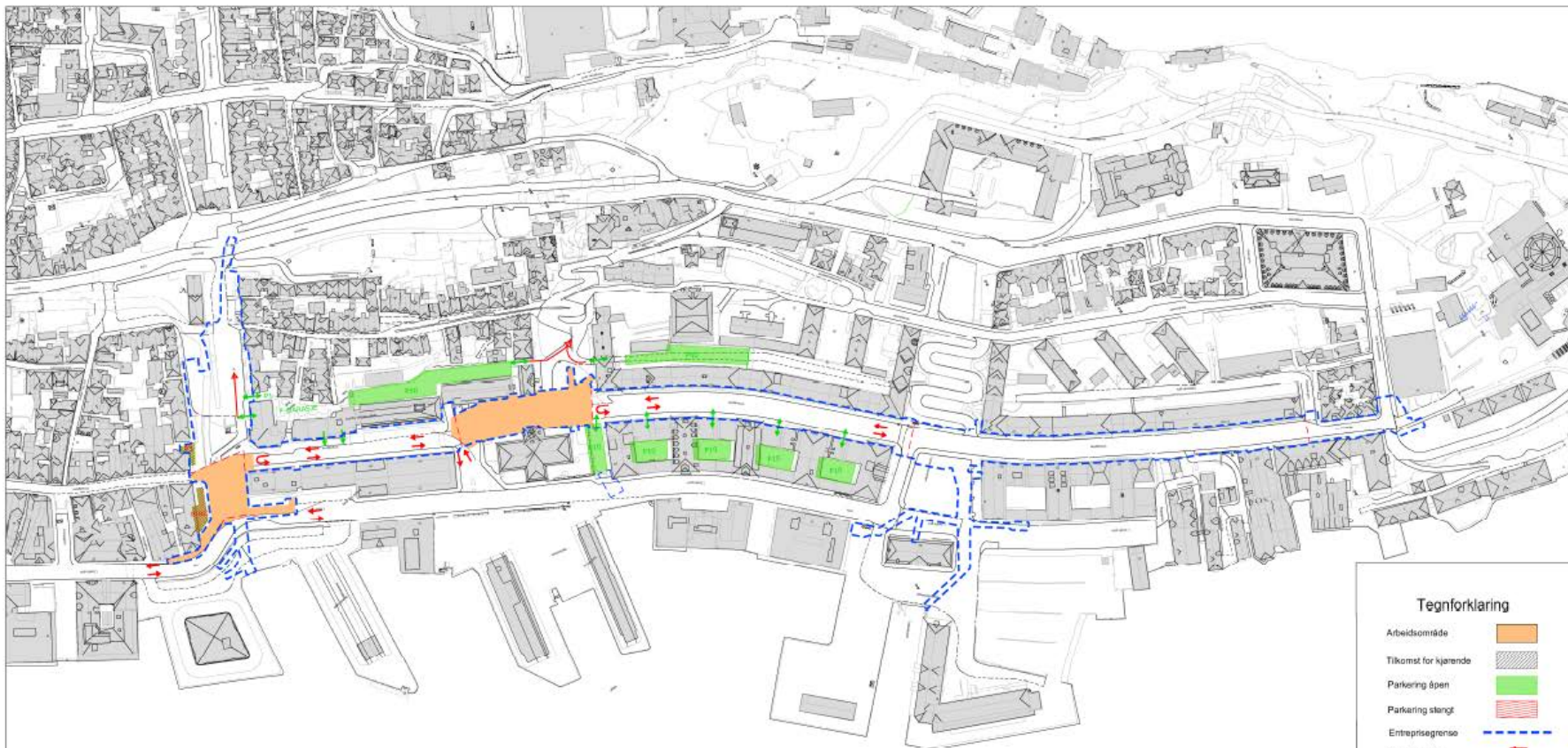


MATERIALBRUK

- Altaskifer
- Smågatestein
- Granittkanter
- Standard nedkast
- Benker; med trespiler, ryggstø og armlener





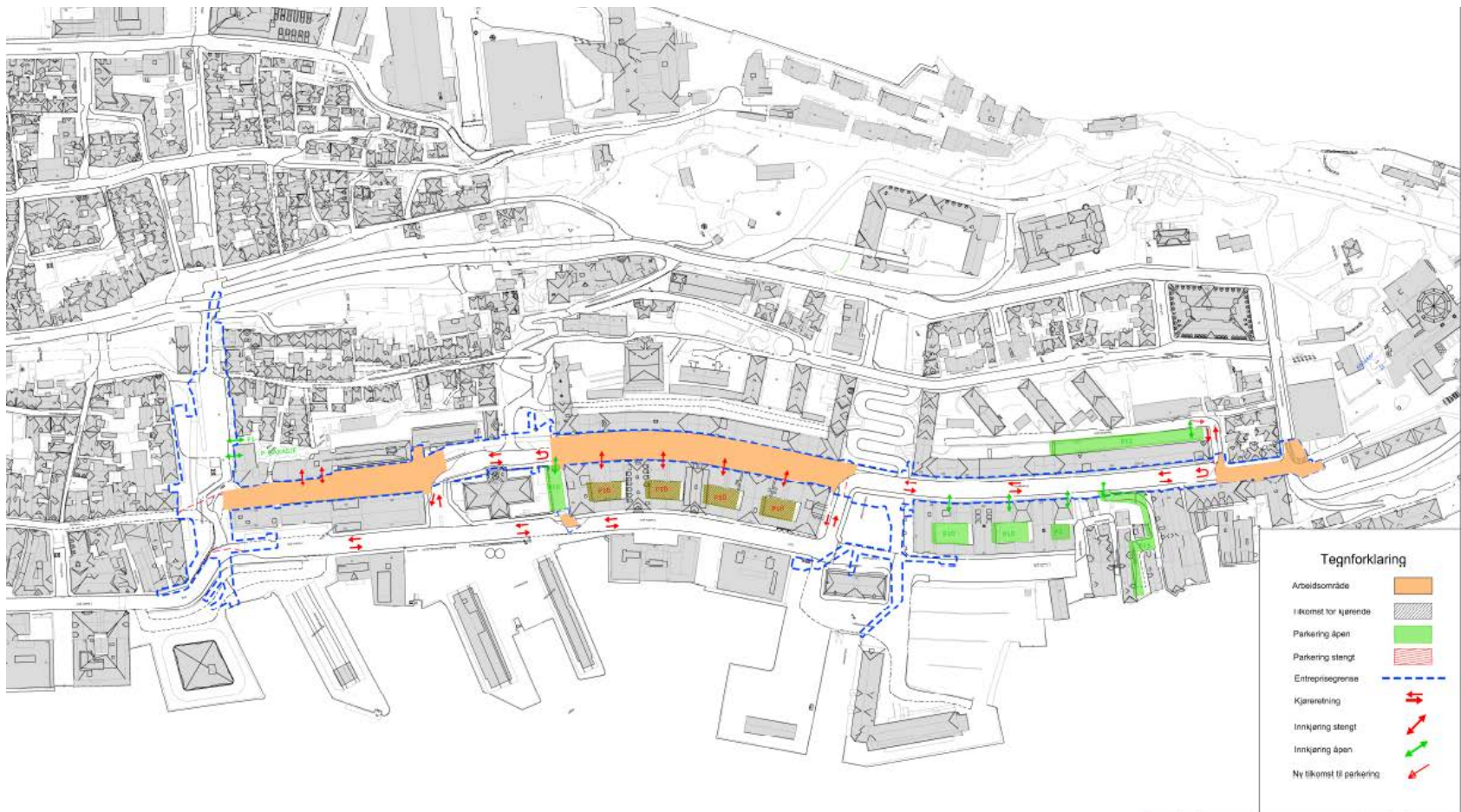


Tegnforklaring

Arbeidsområde	
Tilkomsst for kjørende	
Parkering åpen	
Parkering stengt	
Entrepriisegrense	
Kjøreføring	
Innkjøring stengt	
Innkjøring åpen	
Ny tilkomst til parkering	

FASE 1
 Holbergalmeningen/Strandgaten og Nykirken
 November 2016 - September 2017

A		Arbeidstegning	041	041	19.10.2016
REV	AVT	BESKRIVELSE	SKJED	KOMMENT	DATO
BIR		BIR Nett AS	MÅL	1:2000	
Nordnes			TITTEL	041	
7 Helligsølm - Strandgaten			SKISSED	ÅM	
5 Nykirken			PROSJEKT	HE	
Oversiktstegning			KONTAKT	PH	
			INNH	10.10.16	
			PROSJEKT NR	535070 -04	



FASE 2

Hollbergsalm./Nykirken, Nykirken/Tollbodalm. og Tidemannsgt./Nordnesbakken

September 2017 - mai 2018

REV.	DAT.	BESKRIVELSE	SKJ.	REV.	18.10.2018
NOEN	KOMMET	DATE	NOEN	KOMMET	DATE
			MÅ		1:1200
		BIR		BIR Nett AS	
		Nordnes		Tegndato 11/14	
		4 Hollbergsalm./Nykirken		Saksbehd. Åsl	
		6 Nykirken-Tollbodalm.		Prosjektfl. HJ	
		8 Tidemannsgt./Nordnesbakken		Kostnad. 10/18	
		PROSJEKTNR		535070 -04	
		Tegningstittel		REV.	
		535070-04_4.70		A	

casplan viak

Innsendte spørsmål



Graveklubben

- Miljø i sentrum

Spørsmål på epost i forkant av møte:

- Varelevering til instrumentforretningen i Strandgaten 225